

**1** Este percurso começa no Miradouro da Vista do Rei, termina na freguesia das Sete Cidades e tem a duração total de cerca de 2h.

*This trail starts at Vista do Rei viewpoint, ends in the parish of Sete Cidades and has the total estimated time of about 2 hours.*

**2** Inicia-se pela vertente oeste da Cumeeira da Caldeira das Sete Cidades. Nesta parte do percurso pode observar-se: do lado direito a Caldeira Seca e as Lagoas das Sete Cidades e do lado esquerdo a costa oeste da Ilha de São Miguel. Deve seguir por este caminho, de terra batida, até chegar à estrada alcatroada que liga a freguesia dos Mosteiros à das Sete Cidades.

*It starts on the western side of Cumeeira da Caldeira das Sete Cidades (Caldeira's highest point). On this part of the trail you can observe the following: on your right-hand side Caldeira Seca and Sete Cidades lakes and on your left-hand side the western coast of S. Miguel island. Follow this unpaved track until you reach a tarmac road that links Mosteiros to Sete Cidades.*

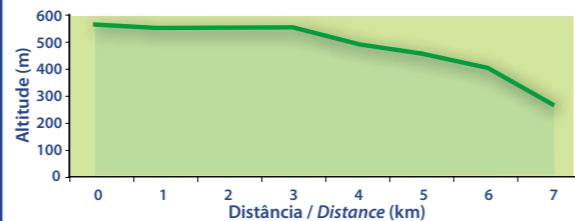
**3** Prossiga para a direita e desça até surgir à esquerda um caminho de terra batida. Continue nesse caminho até encontrar uma bifurcação onde este trilho se cruza com o percurso PR-4-SMI. Nesse local, vire à direita e desça até à Freguesia das Sete Cidades.

*Go to the right and descend as far as you have an unpaved track on your left. Go along this track until you find a fork in the path. This is the point where this trail crosses trail PR-4-SMI. Here turn to the right and descend to the parish of Sete Cidades.*

**4** O percurso percorre uma zona classificada como Paisagem Protegida. É responsabilidade de todos(as) nós contribuirmos para a sua protecção, bem como assegurar a sua biodiversidade através da conservação deste habitat natural.

*This trail runs through a zone classified as Protected Landscape and, for this reason, we all have not only the responsibility of contributing to its protection, but also of ensuring its bio diversity through the conservation of this natural habitat.*

### Topografia do trilho / Trail's topography



### Dificuldade / Skill

Fácil / Easy    Médio / Medium    Difícil / Hard

### Código de ética e conduta do pedestrista Code of ethics and behaviour for walkers

- Antes de iniciar a caminhada, informe sempre alguém de qual o percurso que irá fazer e quando pretende começar.
- Certifique-se de que possui o equipamento adequado e os mantimentos necessários.
- Evite sair do trilho identificado, não utilize atalhos.
- Before starting the walk always inform someone about the trail you will take and when you intend to start it.
- Make sure you have the adequate equipment and plenty to eat and drink.
- Avoid leaving the identified trail and do not take short cuts.

### Simbologia / Symbols

- |                               |                               |
|-------------------------------|-------------------------------|
| Caminho a seguir<br>Right way | Virar à esquerda<br>Turn left |
| Caminho errado<br>Wrong way   | Virar à direita<br>Turn right |

**Número nacional de emergência 112**  
Emergency call number



### Arquipélago dos Açores

**Direcção Regional de Turismo dos Açores**  
**Azores Tourism Board**  
Rua Ernesto Rebelo, 14 - 9900-112 Horta  
Tel: +351 292 200 500 - Fax: + 351 292 200 501  
e-mail: [acoresturismo@mail.telepac.pt](mailto:acoresturismo@mail.telepac.pt)  
website: [www.drtacores.pt](http://www.drtacores.pt)

**Delegação de Turismo de S. Miguel**  
**S. Miguel Tourism Board**  
Av. Infante D. Henrique - 9504-769 Ponta Delgada  
Tel: +351 296 285 743 - Fax: + 351 296 282 211  
e-mail: [info.turismo@drta.raa.pt](mailto:info.turismo@drta.raa.pt)



**PR  
3  
SMI**

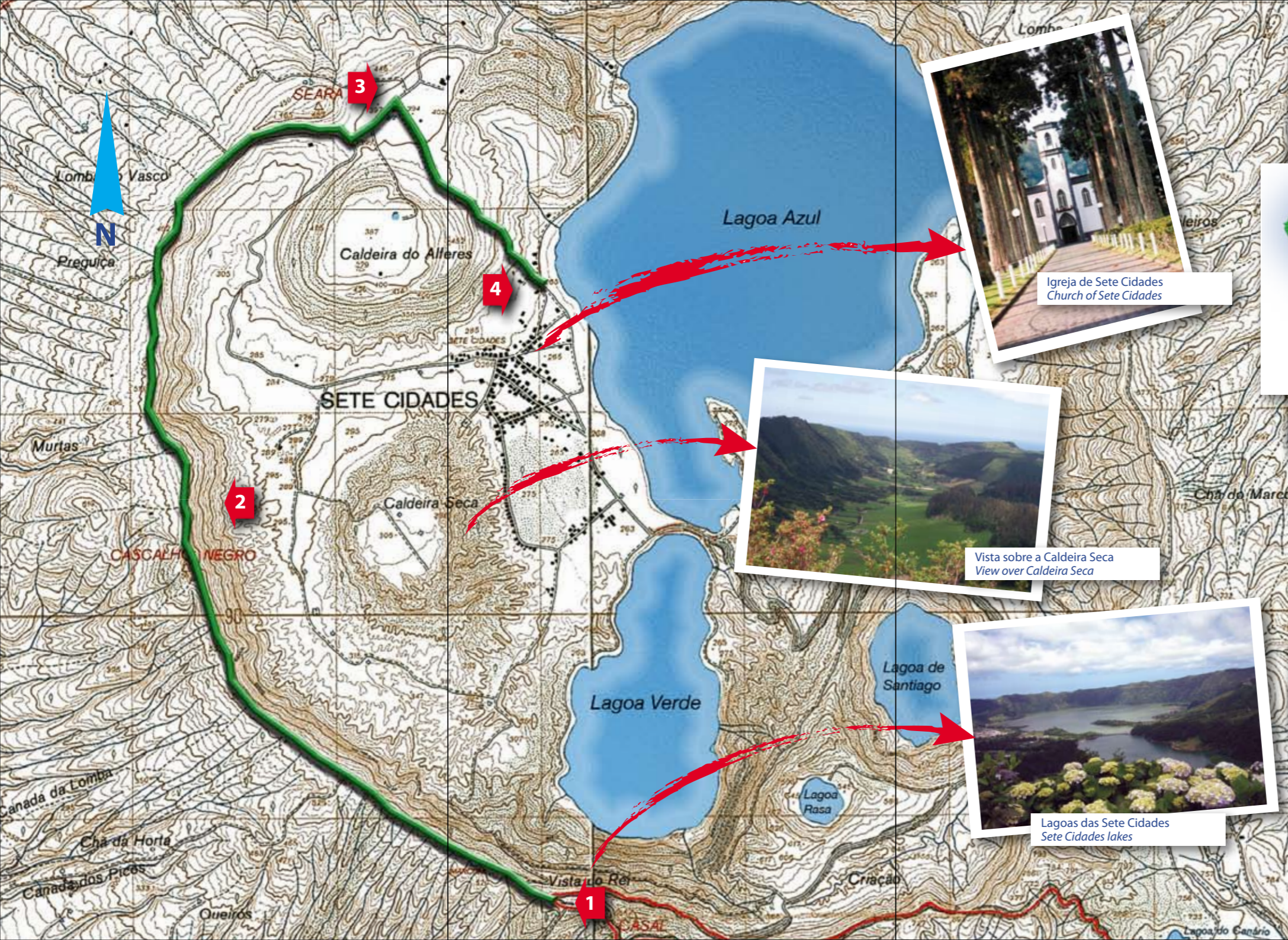
circuito pedestre / walking trail

## Vista do Rei Sete Cidades

Ilha de S. Miguel / S. Miguel island

**7 Km - 2 h. 00m.**





**PR  
3  
SMI**

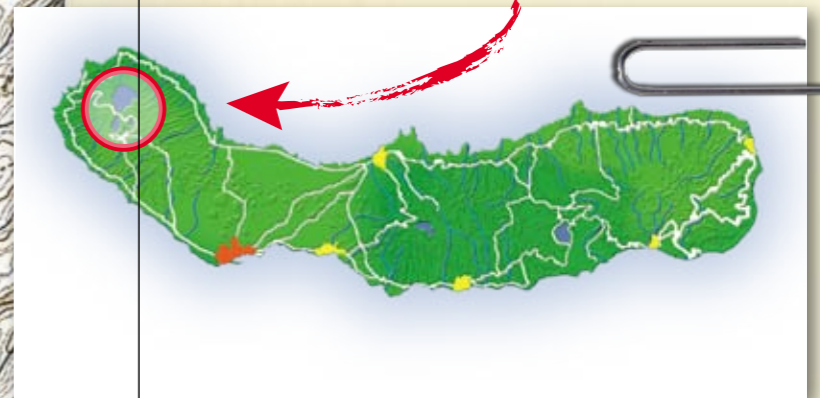
circuito pedestre / walking trail

## Vista do Rei Sete Cidades

Ilha de S. Miguel / S. Miguel island



Igreja de Sete Cidades  
Church of Sete Cidades



Vista sobre a Caldeira Seca  
View over Caldeira Seca



Lagoas das Sete Cidades  
Sete Cidades lakes

### Outros circuitos na zona Other trails in the area

- PRC17 SMI - Nascentes da Rocha de Sto. António
- PR4 SMI - Mata do Canário - Sete Cidades
- PRC5 SMI - Serra Devassa

### Outros circuitos na ilha de S. Miguel Other trails in S. Miguel island

- PRC2 SMI - Praia - Lagoa do Fogo - Praia
- PRC6 SMI - Lagoa das Furnas
- PR7 SMI - Algarvia - Pico Redondo - Pico da Vara
- PR8 SMI - Lomba da Fazenda - Pico da Vara
- PR9 SMI - Faial da Terra - Salto do Pregó
- PR10 SMI - Lobeira - Praia da Amora
- PR11 SMI - Trilho da Ribeira do Faial da Terra
- PR12 SMI - Trilho do Agrião
- PR13 SMI - Trilho do Lombo Gordo
- PR14 SMI - Trilho do Pico da Água Retorta
- PR15 SMI - Trilho do Pico da Areia
- PR16 SMI - Trilho do Redondo
- PR18 SMI - Trilho da Vigia da Baleia