

1 Este percurso inicia-se junto à Cova Vermelha, termina na Vila Nova do Corvo e tem a duração aproximada de 1 hora.

O percurso segue por antigas "canadas" ladeadas por muros de pedra e vai em direcção à costa. Ao chegar junto da falésia volta-se à direita para um desvio onde se pode observar a cara de um Índio esculpida na rocha. Após a descoberta do Índio, volta-se pelo mesmo caminho mas agora continuando sempre junto à arriba.

3 Seguindo a sinalética, encontrará um pouco à frente uma antiga canada por onde deve seguir, descendo sempre até à Vila Nova do Corvo.

Poderá encontrar pelo caminho antigos abrigos, interessantes formações geológicas, líquenes de grandes dimensões a provar a pureza dos ares açorianos e também belos cedros-do-mato (*Juniperus brevifolia*) que proliferam em certos locais. É ainda de referir os típicos bebedeiros de gado da Ilha do Corvo que se podem observar em diversos locais.

Este percurso encontra-se no limite de duas reservas: Sítio de Interesse Comunitário e Zona de Protecção Especial. É responsabilidade de todos nós contribuir para a sua protecção, bem como assegurar a sua biodiversidade através da conservação deste habitat natural.

This trail begins at Cova Vermelha, ends at Vila Nova do Corvo and takes around 1 hour.

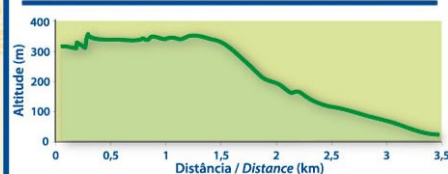
The trail follows some old lanes lined by old stone dykes and takes you towards the coast. Once you get to the cliffs turn right off the trail to take a look at the head of an Indian carved in the rock. After that, return to the same trail and keeping close to the cliffs.

Follow the signs and a short way ahead you will come to an old lane and from there begin your descent to Vila Nova do Corvo.

*On the way you will see old shelters, interesting geological formations, very large lichens while you enjoy the pure air of the Azores and the sight of juniper (*Juniperus brevifolia*) growing profusely in some places. You will see in several places the typical style of drinking trough used for livestock on Corvo.*

This trail is on the edge of two nature reserves: Site of Community Interest and Special Protection Area. We are all responsible for helping to protect this area and for ensuring its biodiversity through the conservation of this natural habitat.

Topografia do trilho / Trail's topography



Dificuldade / Skill

Fácil / Easy Médio / Medium Difícil / Hard

Código de ética e conduta do pedestrianista Code of ethics and behaviour for walkers

- Antes de iniciar a caminhada, informe sempre alguém de qual o percurso que irá fazer e quando pretende começar.
- Certifique-se de que possui o equipamento adequado e os mantimentos necessários.
- Evite sair do trilho identificado, não utilize atalhos.
- Before starting the walk always inform someone about the trail you will take and when you intend to start it.
- Make sure you have the adequate equipment and plenty to eat and drink.
- Avoid leaving the identified trail and do not take short cuts.

Simbologia / Symbols

- Caminho a seguir / Right way
- Virar à esquerda / Turn left
- Caminho errado / Wrong way
- Virar à direita / Turn right

Legenda / Legend

- Percurso principal / Main walking trail
- Outros percursos na zona / Other trails in the area
- Painel informativo / Information board

Número nacional de emergência
Emergency call number **112**



Direção Regional de Turismo dos Açores Azores Tourism Board

Rua Ernesto Rebelo, 14 - 9900-112 Horta
Tel: +351 292 200 500 - Fax: +351 292 200 501
e-mail: acoresturismo@mail.telepac.pt
website: www.drtacores.pt

Câmara Municipal do Corvo City Council of Corvo

Rua do Jogo da Bola - 9980-024 Corvo
Tel: +351 292 590 200 - Fax: +351 292 596 120
e-mail: cmcorvo@mail.telepac.pt



**PR
1
COR**

percurso pedestre / walking trail

Cara do Índio

Ilha do Corvo / Corvo island

3,5 Km - 1h. 00m.




www.trails-azores.com





Cara do Índio
Indian Head



Zonas de Cedros do Mato
Juniper – the tree found most abundantly on Corvo

Vila Nova do Corvo
Vila Nova do Corvo

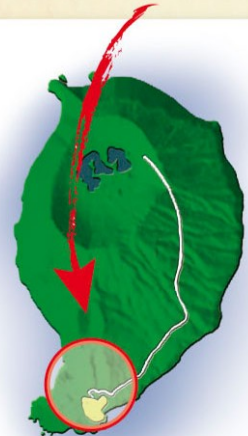


**PR
1
COR**

percurso pedestre / walking trail

Cara do Índio

Ilha do Corvo / Corvo island



Outros percursos na ilha do Corvo
Other trails on Corvo island

PR2 COR - Caldeirão

Típico Bebedeiro do Corvo
Typical drinking trough for cattle on Corvo

